



## Informace o pozemku

Parcelní číslo: [848/2](#) 

Obec: [Kopidlno \[573060\]](#) 

Katastrální území: [Kopidlno \[669296\]](#)

Číslo LV: [1587](#)

Výměra [m<sup>2</sup>]: 1179

Typ parcely: Parcela katastru nemovitostí

Mapový list:

Určení výměry: Graficky nebo v digitalizované mapě

Druh pozemku: zahrada



## Vlastníci, jiní oprávnění

Vlastnické právo

Podíl

Nguyen Thi Thuy, Školní 6/24, 47141 Dubá

## Způsob ochrany nemovitosti

Název

zemědělský půdní fond

## Seznam BPEJ

BPEJ      Výměra

[36000](#)  1179

## Omezení vlastnického práva

Typ


Zákaz zcizení nebo zatížení

Zástavní právo smluvní

## Jiné zápisy

Nejsou evidovány žádné jiné zápisy.

 Řízení, v rámci kterých byl k nemovitosti zapsán cenový údaj

Nemovitost je v územním obvodu, kde státní správu katastru nemovitostí ČR vykonává [Katastrální úřad pro Královéhradecký kraj, Katastrální pracoviště Jičín](#) 

Zobrazené údaje mají informativní charakter. Platnost dat k 26.06.2021 15:00.